





-  Autobahnen
-  hohe Verkehrsbelastung
-  mäßige Verkehrsbelastung
-  wenig Verkehrsbelastung

-  Erhöhte Unfallgefahr
-  Fußgängerüberweg
-  Signalanlage
-  Öffentliche Gebäude

# SCHULWEGPLAN

## Grundschule Nadorst

Kartographie: GLL Oldenburg - Geodatenmanagement  
 Quelle: Auszug aus den Geobasisdaten der Niedersächsischen Vermessungs- und Katasterverwaltung



© 2009



Thematische Daten: Polizeiinspektion Oldenburg - Stadt / Ammerland

Herausgeber: Verkehrsicherheitsberatung Verkehrswacht Stadt Oldenburg e.V.

