





-  Autobahnen
-  hohe Verkehrsbelastung
-  mäßige Verkehrsbelastung
-  wenig Verkehrsbelastung

-  Erhöhte Unfallgefahr
-  Fußgängerüberweg
-  Signalanlage
-  Öffentliche Gebäude

SCHULWEGPLAN

Grundschule Hogenkamp

Kartographie: GLL Oldenburg - Geodatenmanagement
 Quelle: Auszug aus den Geobasisdaten der Niedersächsischen Vermessungs- und Katasterverwaltung

Thematische Daten: Polizeiinspektion Oldenburg - Stadt / Ammerland
 Verkehrssicherheitsberatung
 Herausgeber: Verkehrswacht Stadt Oldenburg e.V.

