





-  Autobahnen
-  hohe Verkehrsbelastung
-  mäßige Verkehrsbelastung
-  wenig Verkehrsbelastung

-  Erhöhte Unfallgefahr
-  Fußgängerüberweg
-  Signalanlage
-  Öffentliche Gebäude

SCHULWEGPLAN

Grundschule Dietrichsfeld

Kartographie: **GLL Oldenburg - Geodatenmanagement**
 Quelle: Auszug aus den Geobasisdaten der Niedersächsischen Vermessungs- und Katasterverwaltung

Thematische Daten: **Polizeiinspektion Oldenburg - Stadt / Ammerland**
Verkehrssicherheitsberatung

Herausgeber: **Verkehrswacht Stadt Oldenburg e.V.**

© 2009  

1. Stockholmer Str.
2. Köpenhager Str.
3. Haager Str.
4. Brüsseler Str.
5. Luxemburger Str.
6. Wiener Str.

